

# 位置図 1

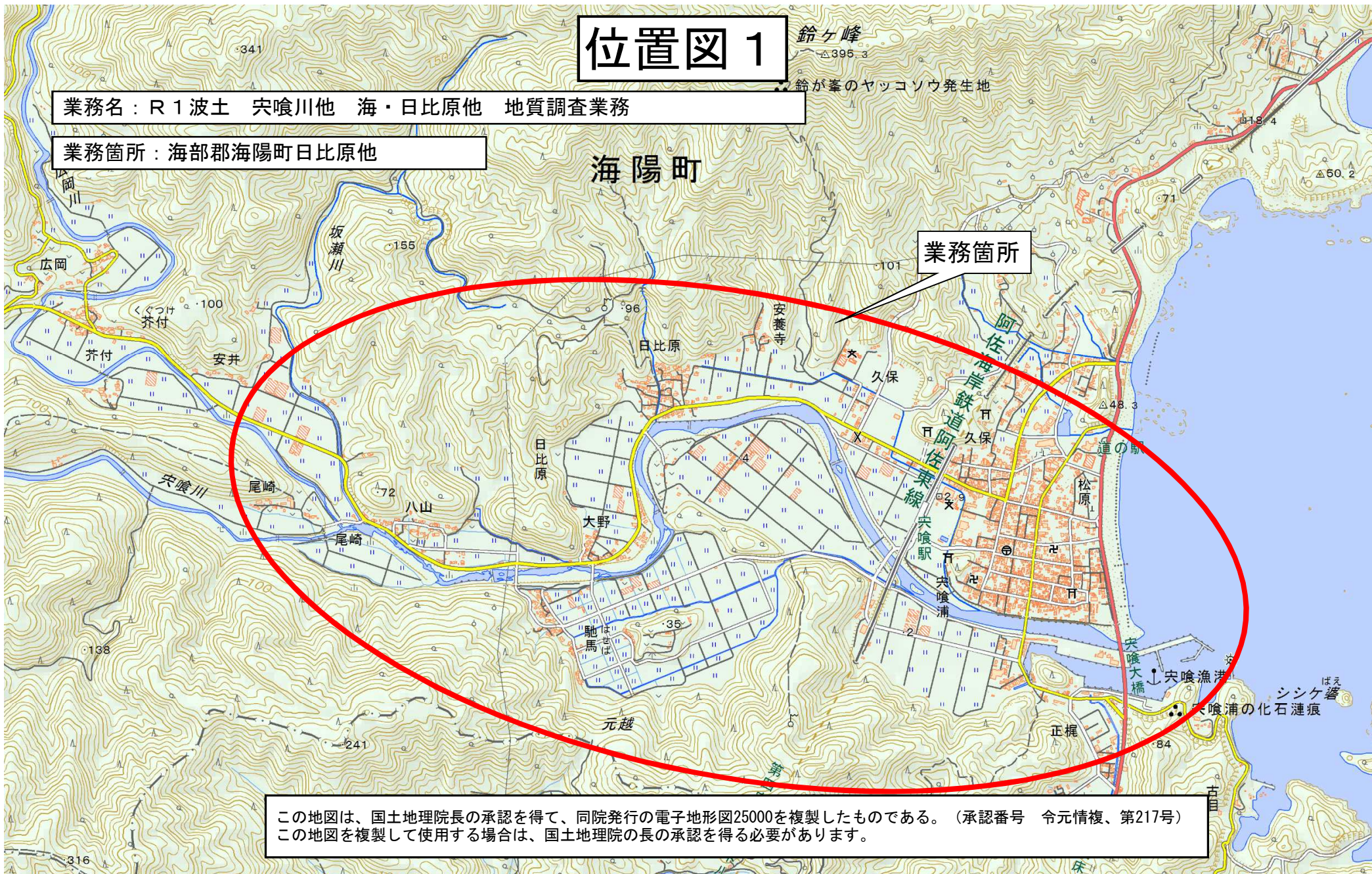
業務名：R1 波土 穴喰川他 海・日比原他 地質調査業務

業務箇所：海部郡海陽町日比原他

海陽町

業務箇所

この地図は、国土地理院長の承認を得て、同院発行の電子地形図25000を複製したものである。(承認番号 令元情複、第217号)  
この地図を複製して使用する場合は、国土地理院の長の承認を得る必要があります。




## 位置図 2

業務名: R1波土 宍喰川他 海・日比原他 地質調査業務

業務箇所: 海部郡海陽町日比原他

委託業務箇所

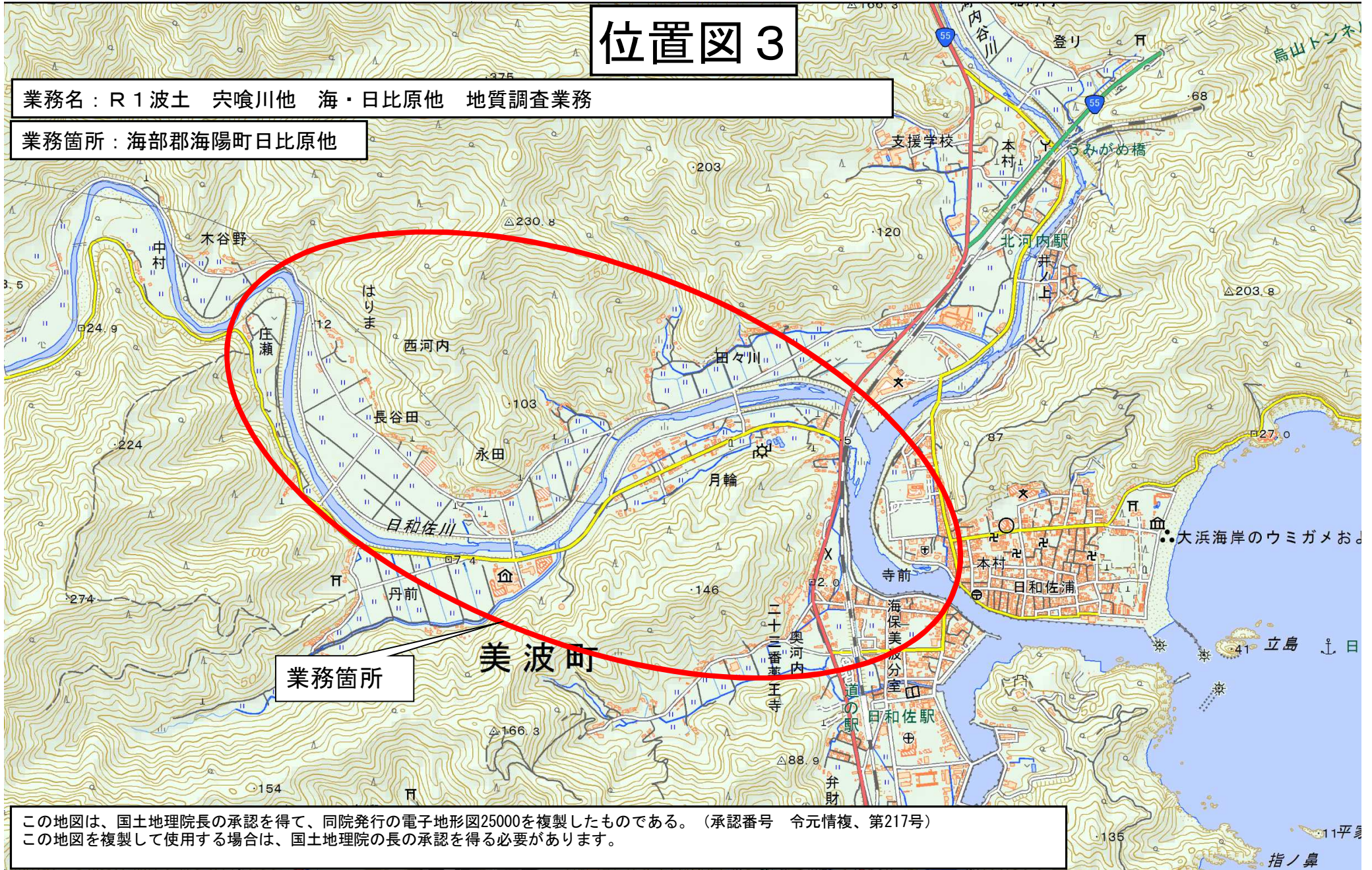


この地図は、国土地理院長の承認を得て、同院発行の電子地形図25000を複製したものである。(承認番号 令元情複、第217号)  
この地図を複製して使用する場合は、国土地理院の長の承認を得る必要があります。

# 位置図 3

業務名：R1 波土 穴喰川他 海・日比原他 地質調査業務

業務箇所：海部郡海陽町日比原他



業務箇所

美波町

この地図は、国土地理院長の承認を得て、同院発行の電子地形図25000を複製したものである。（承認番号 令元情複、第217号）  
この地図を複製して使用する場合は、国土地理院の長の承認を得る必要があります。